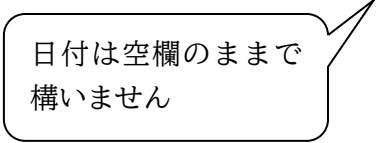


第3号様式

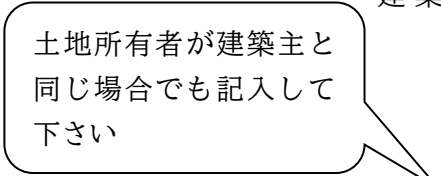
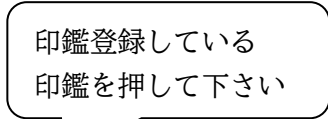


年 月 日

道路整備承諾書

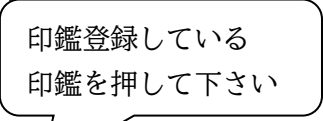


台東区長 殿



住所 台東区東上野〇-〇-〇  
 建築主等 氏名 台東 太郎 (印)(印鑑登録済印鑑)  
 電話 〇〇(〇〇〇〇)〇〇〇〇

住所 台東区東上野〇-〇-〇  
 土地所有者 氏名 台東 次郎 (印)(印鑑登録済印鑑)  
 電話 〇〇(〇〇〇〇)〇〇〇〇

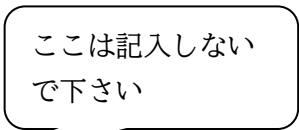


台東区狭あい道路拡幅整備条例第8条の規定による整備対象区域を、台東区が道路として拡幅整備することを承諾します。

記

1 施工箇所 (住居表示) 台東区 東上野〇-〇-〇

(地名地番) 台東区 東上野〇-〇-〇



2 道路として使用する後退用地の面積  
 すみ切り用地の箇所(面積) ~~箇所( m<sup>2</sup> )~~  
 (境界確定等により面積の変更が生じた場合は、変更後の面積とする。)

年 月 日

道路整備承諾書

台東区長 殿

住所  
建築主等 氏名 (印)(印鑑登録済印鑑)  
電話 ( )

住所  
土地所有者 氏名 (印)(印鑑登録済印鑑)  
電話 ( )

台東区狭あい道路拡幅整備条例第8条の規定による整備対象区域を、台東区が道路として拡幅整備することを承諾します。

記

1 施工箇所 (住居表示) 台東区  
(地名地番) 台東区

2 道路として使用する後退用地の面積  $m^2$   
すみ切り用地の箇所(面積) 箇所(  $m^2$ )  
(境界確定等により面積の変更が生じた場合は、変更後の面積とする。)