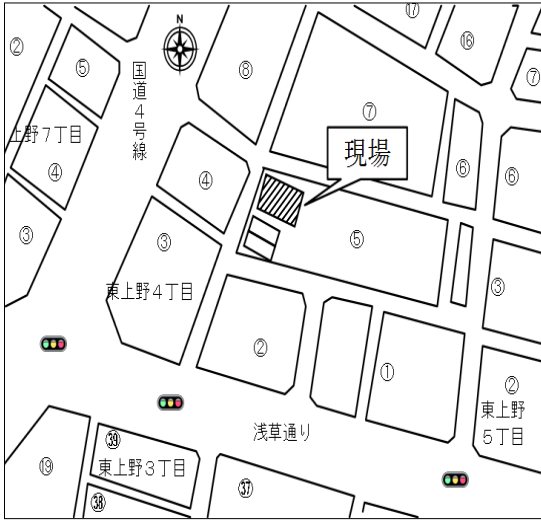


道路占用申請書添付図面 作成例

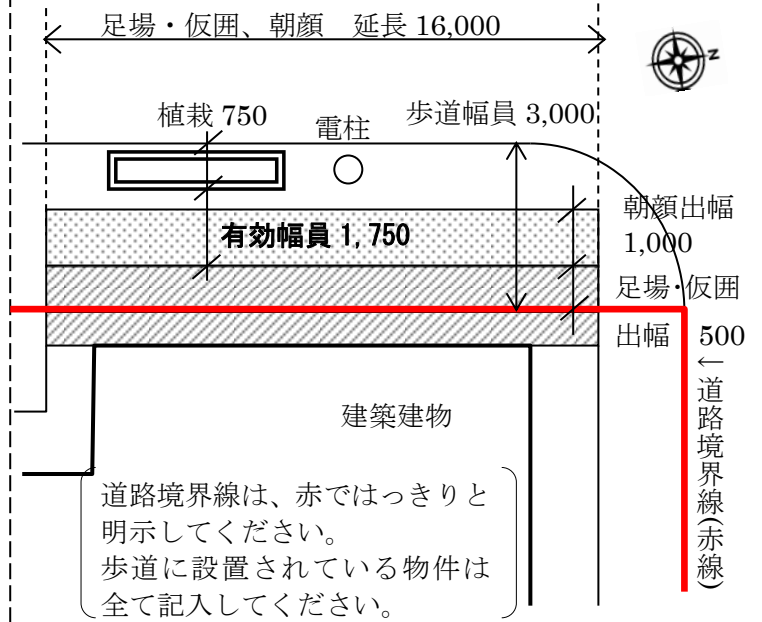
(案内図・平面図・断面図・立面図)

【案内図】



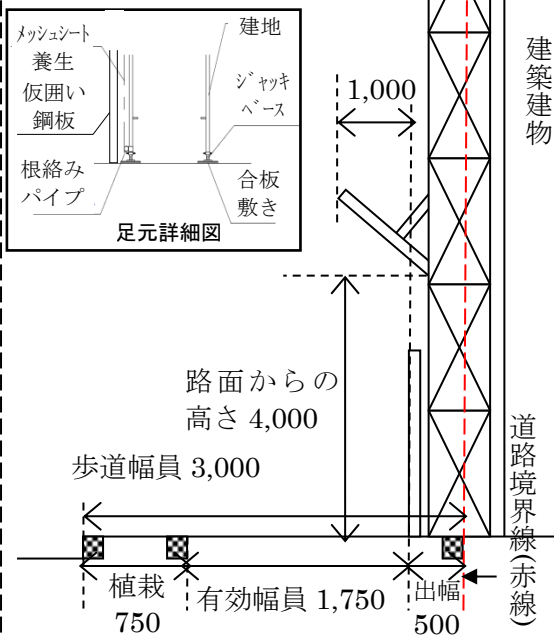
縮尺は 1 : 1500 程度。住宅地図やインターネットを利用した地図で結構です。

【平面図】

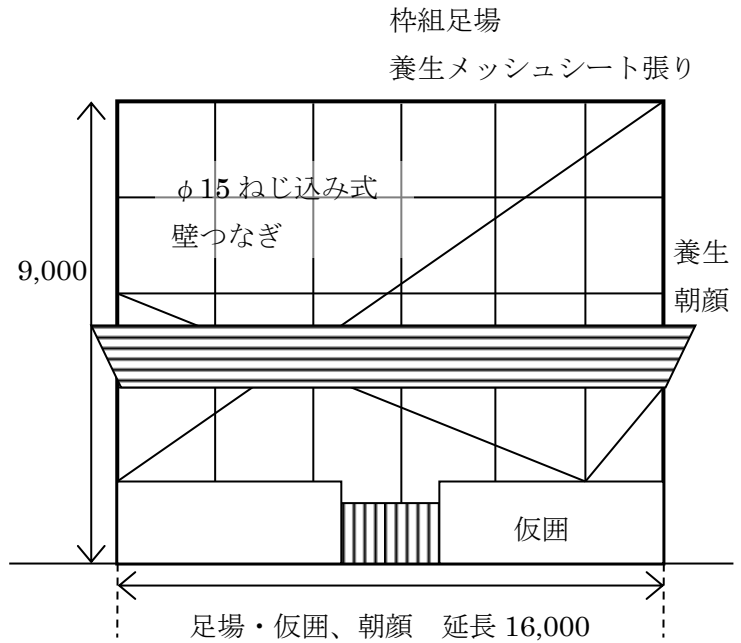


道路境界線は、赤ではっきりと明示してください。
歩道に設置されている物件は全て記入してください。

【断面図】

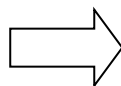


【立面図】



※ 足場、仮囲と一緒に朝顔(危険防止施設)を申請する場合は、占用期間が同じであれば同一申請書に併記できますが、求積結果は別途記載してください。

《記載例》



占用物件規模	出幅	延長	面積
足場・仮囲い	0.5m	16.0m	8.0 m ²
朝顔	1.0m	16.0m	16.0 m ²