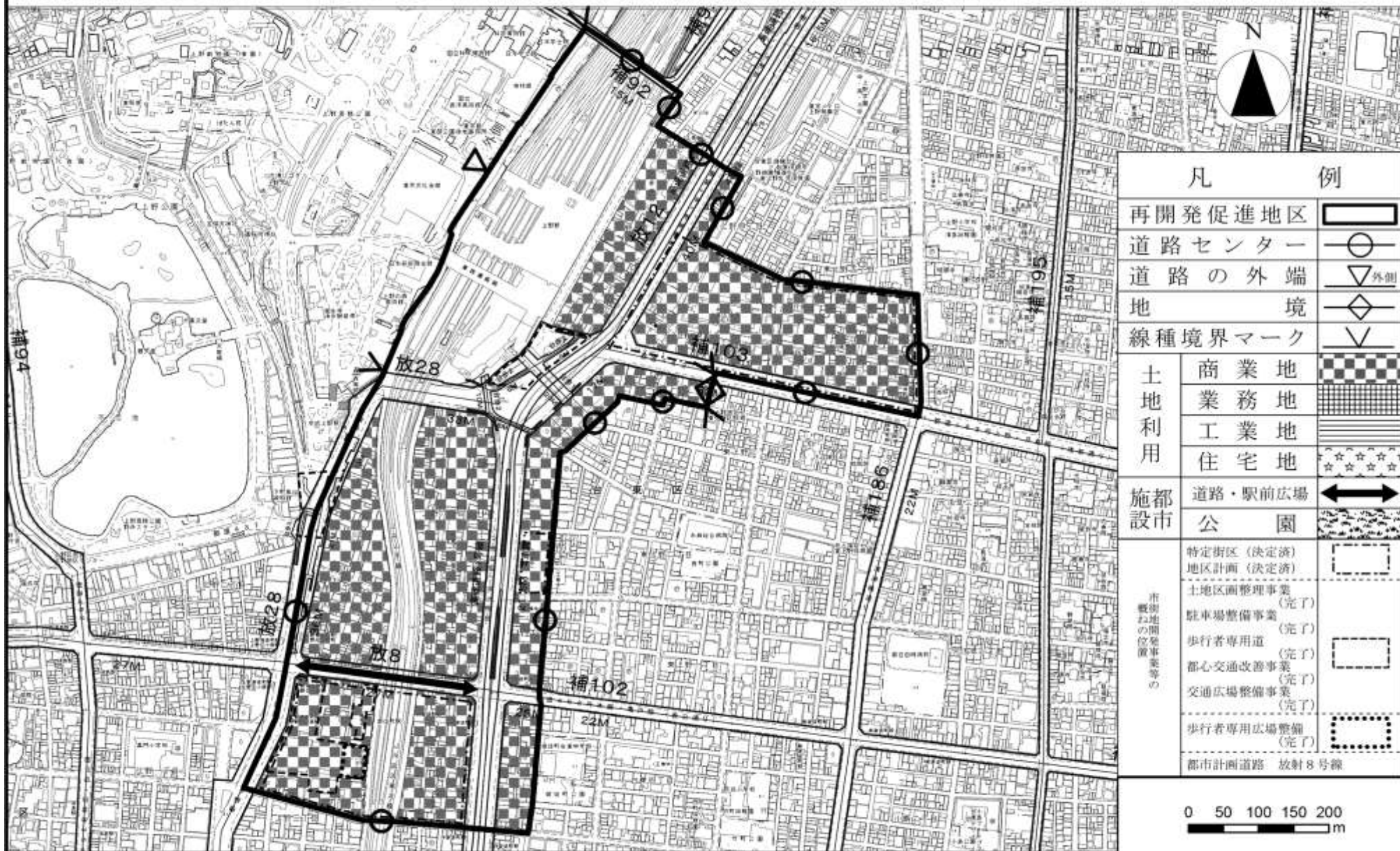
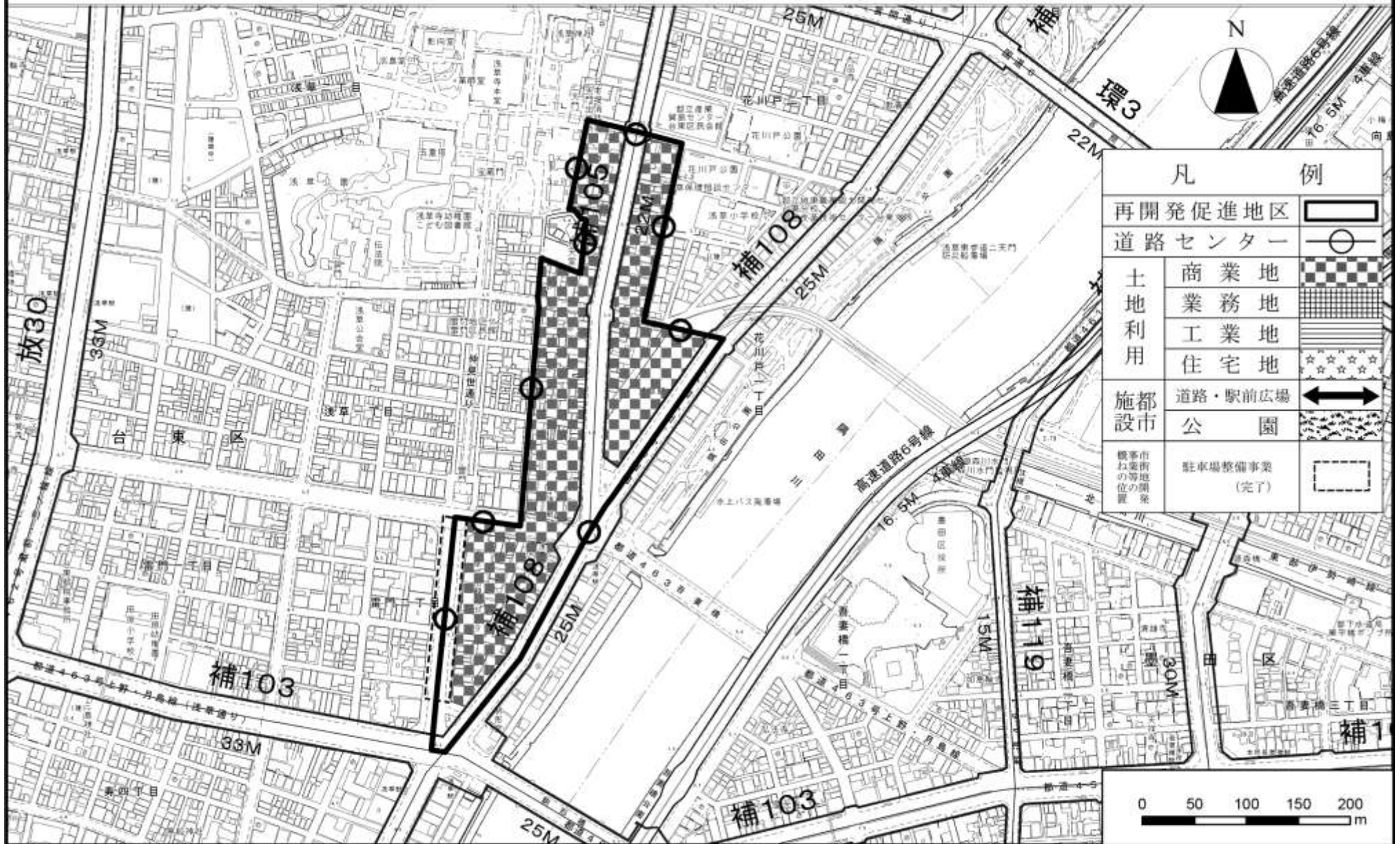


再開発促進地区 台. 1 上野・御徒町駅周辺地区 約44. 2ha



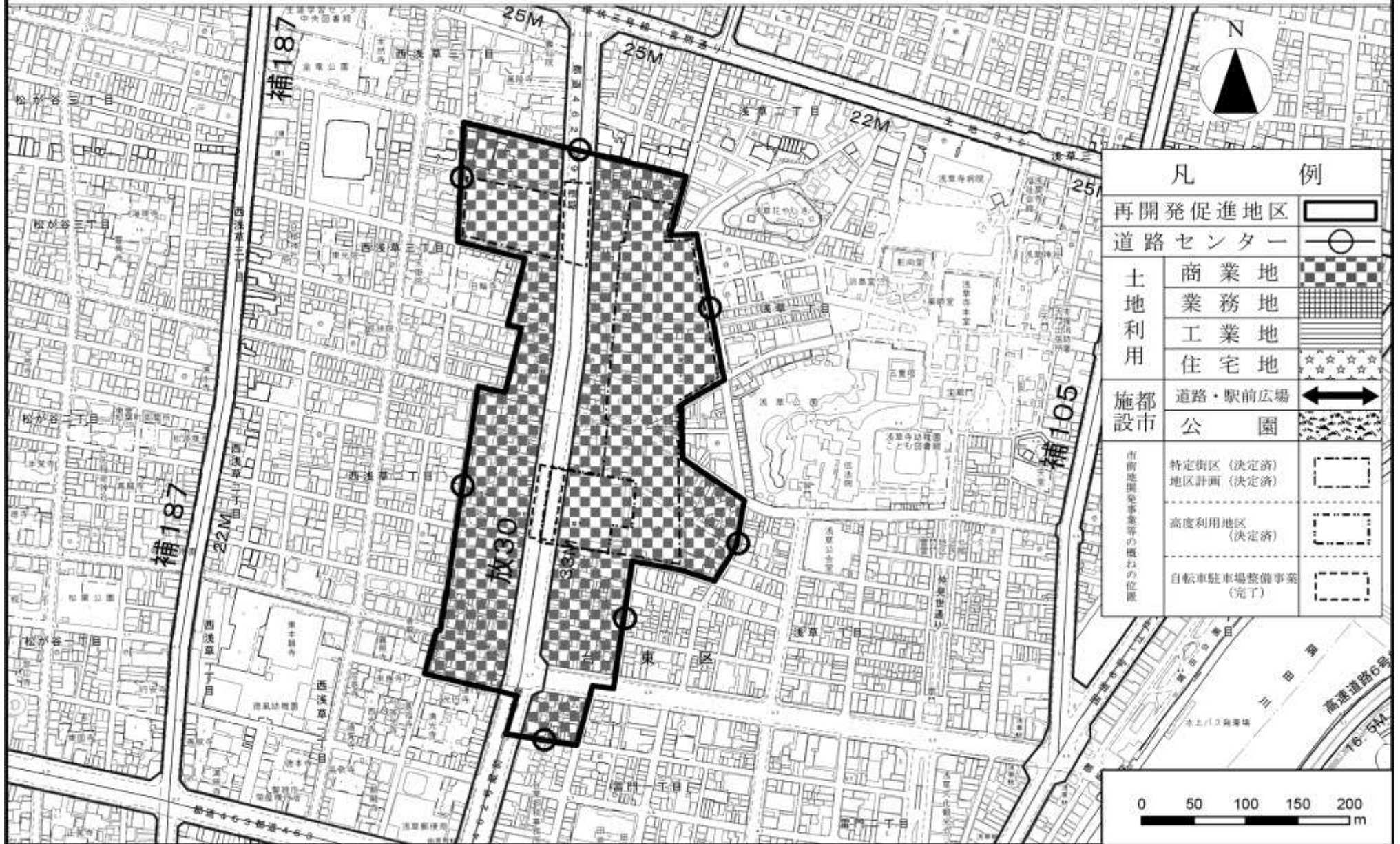
この地図は、国土地理院長の承認（平24関公第269号）を得て作成した東京都地形図（S=1:2,500）を使用（31都市基交第196号）して作成したものである。無断複製を禁ずる。
 （承認番号）31都市基街都第11号、平成31年4月18日

再開発促進地区 台. 2 浅草駅周辺地区 約5.0ha



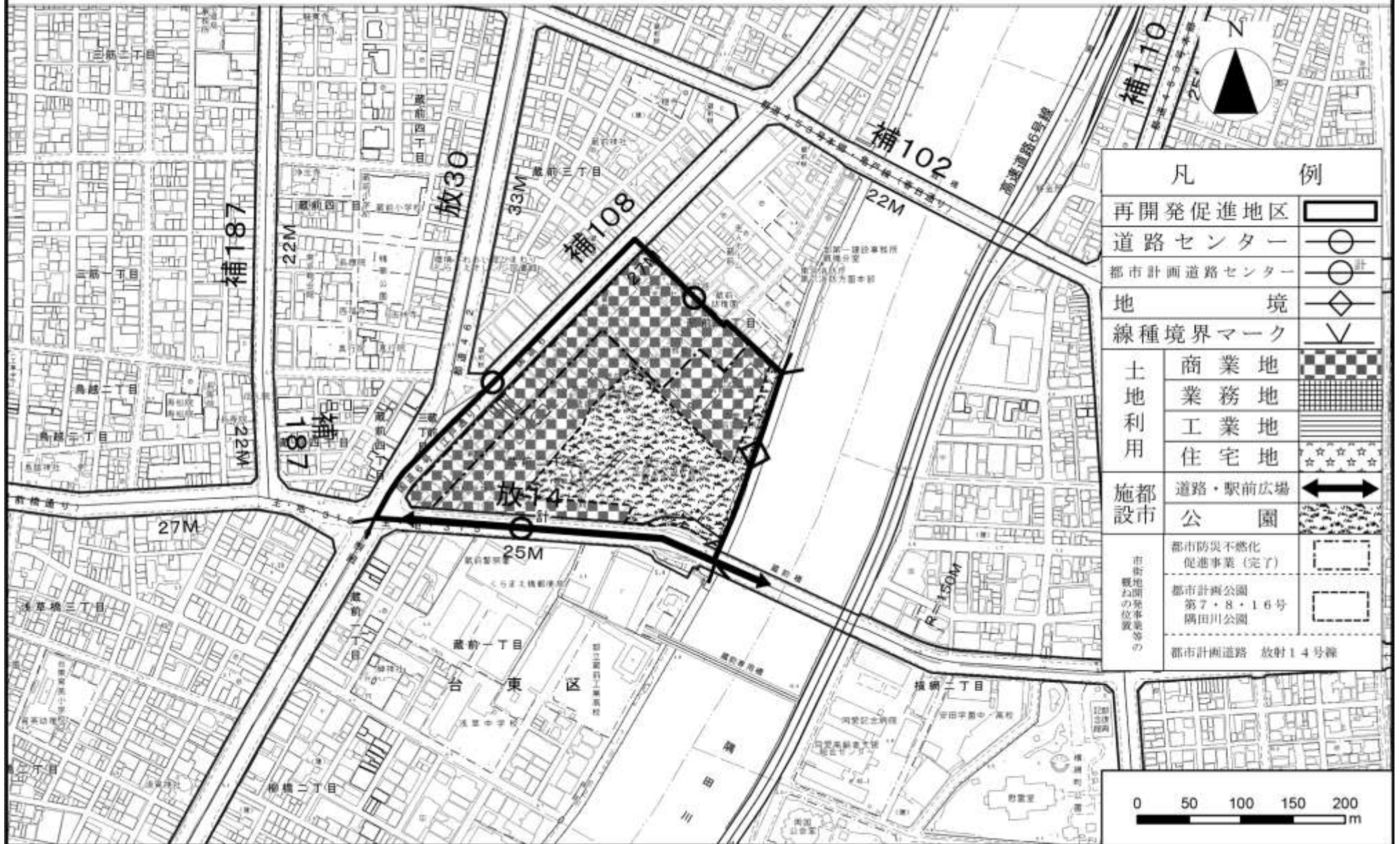
この地図は、国土地理院長の承認（平24関公第269号）を得て作成した東京都地形図（S=1:2,500）を使用（31都市基交第196号）して作成したものである。無断複製を禁ずる。
 (承認番号) 31都市基街都第11号、平成31年4月18日

再開発促進地区 台. 3 浅草六区・国際通り地区 約11.0ha



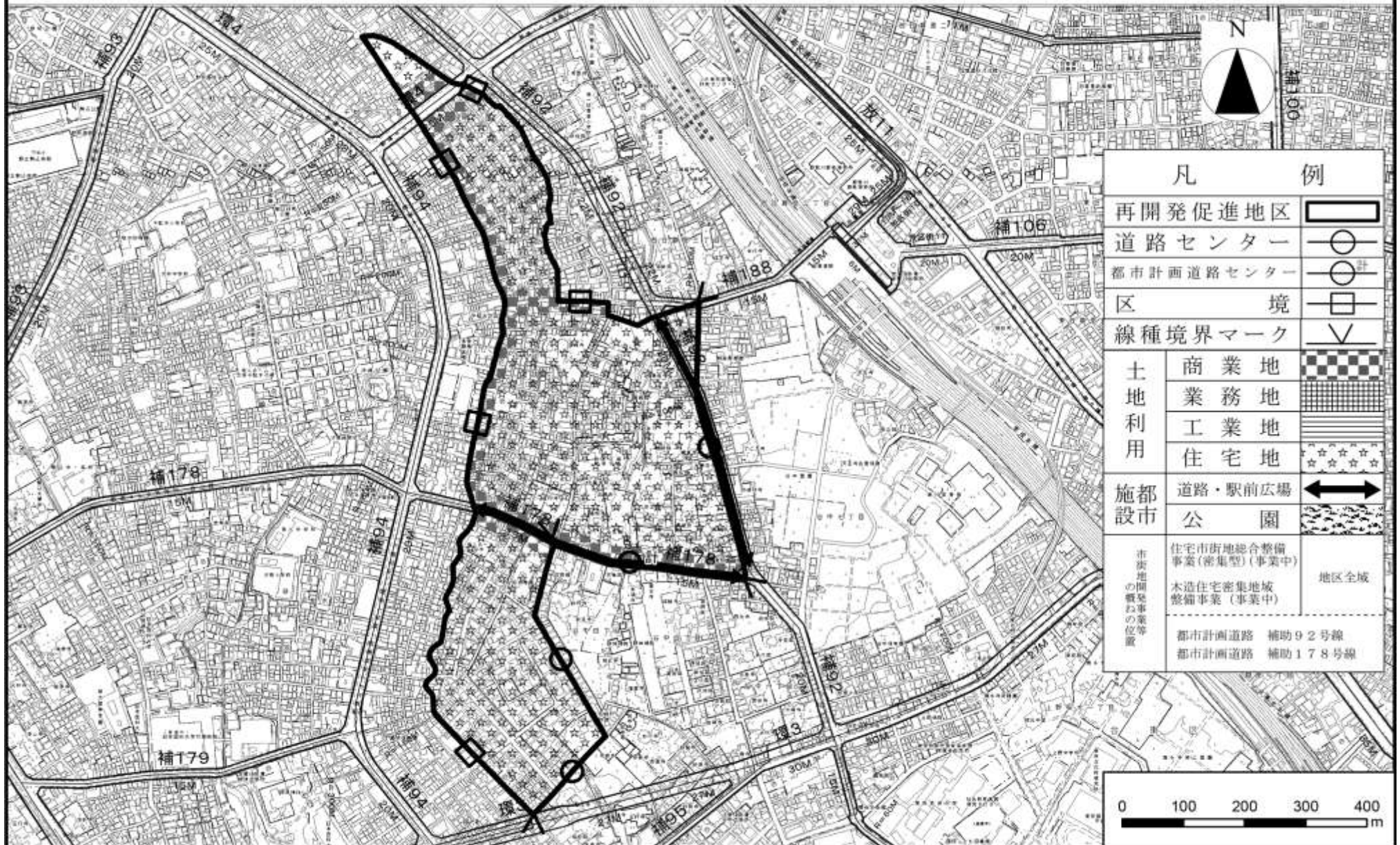
この地図は、国土地理院長の承認（平24関公第269号）を得て作成した東京都地形図（S=1:2,500）を使用（31都市基交第196号）して作成したものである。無断複製を禁ずる。
 （承認番号）31都市基街都第11号、平成31年4月18日

再開発促進地区 台.6 蔵前二丁目地区 約7.0ha



この地図は、国土地理院長の承認（平24関公第269号）を得て作成した東京都地形図（S=1:2,500）を使用（31都市基交第196号）して作成したものである。無断複製を禁ずる。
 (承認番号) 31都市基街都第11号、平成31年4月18日

再開発促進地区 台. 11 谷中二・三・五丁目地区 約28.7ha



凡 例	
再開発促進地区	
道路センター	
都市計画道路センター	
区 境	
線種境界マーク	
土地利用	商業地
	業務地
	工業地
	住宅地
施設市	道路・駅前広場
	公園
市街地開発事業等 の 種別 の 位置	住宅市街地総合整備事業(密集型)(事業中) 木造住宅密集地域整備事業(事業中)
	地区全域
都市計画道路 補助92号線 都市計画道路 補助178号線	

この地図は、国土地理院長の承認(平24関公第269号)を得て作成した東京都地形図(S=1:2,500)を使用(31都市基交第196号)して作成したものである。無断複製を禁ずる。
(承認番号) 31都市基街都第11号、平成31年4月18日

千. 35、台. 13 秋葉原・神田地域 約157. 0ha



この地図は、国土地理院長の承認（平24関公第269号）を得て作成した東京都地形図（S=1:2,500）を使用（31都市基交第196号）して作成したものである。無断複製を禁ずる。
 (承認番号) 31都市基街都第11号、平成31年4月18日